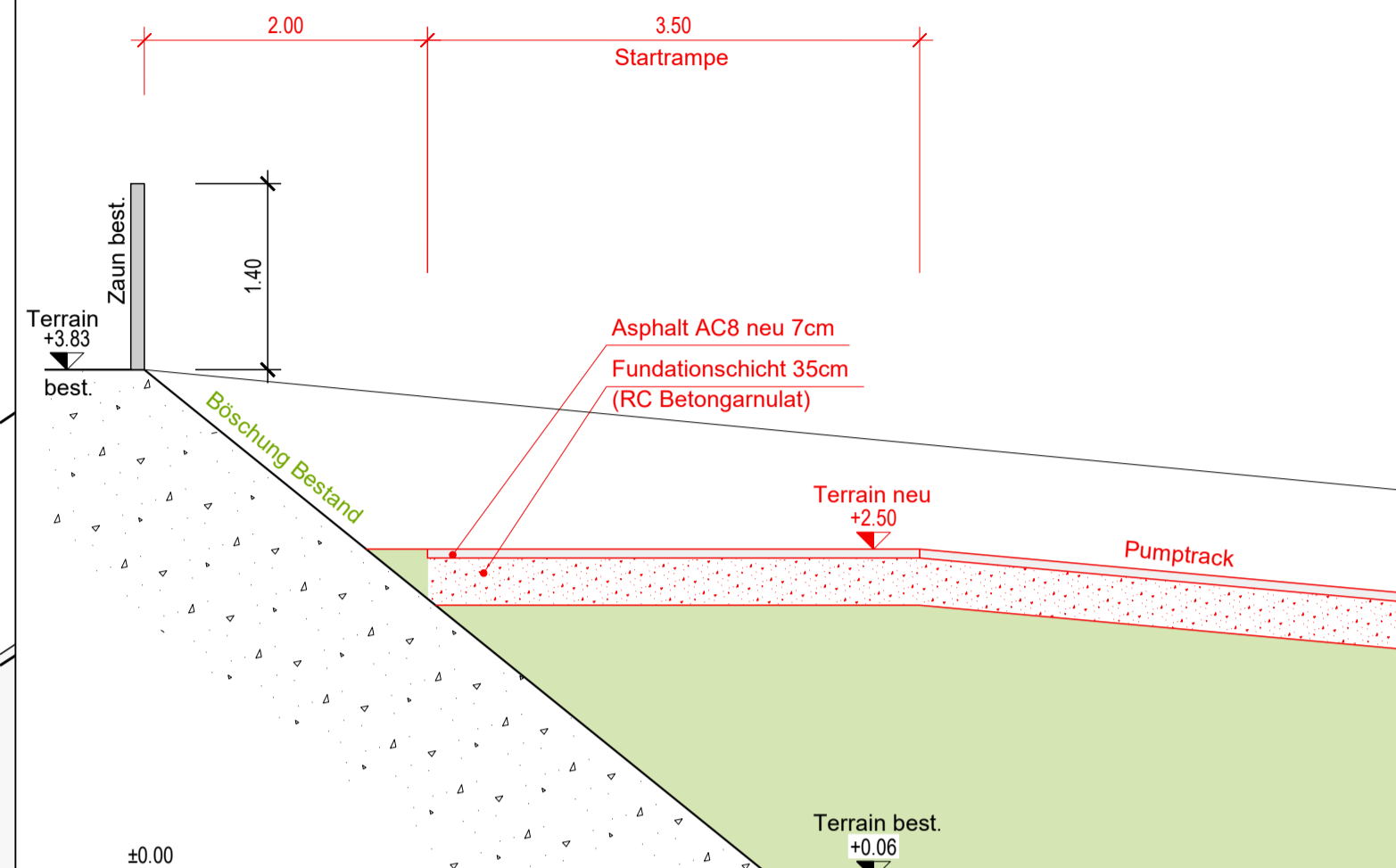
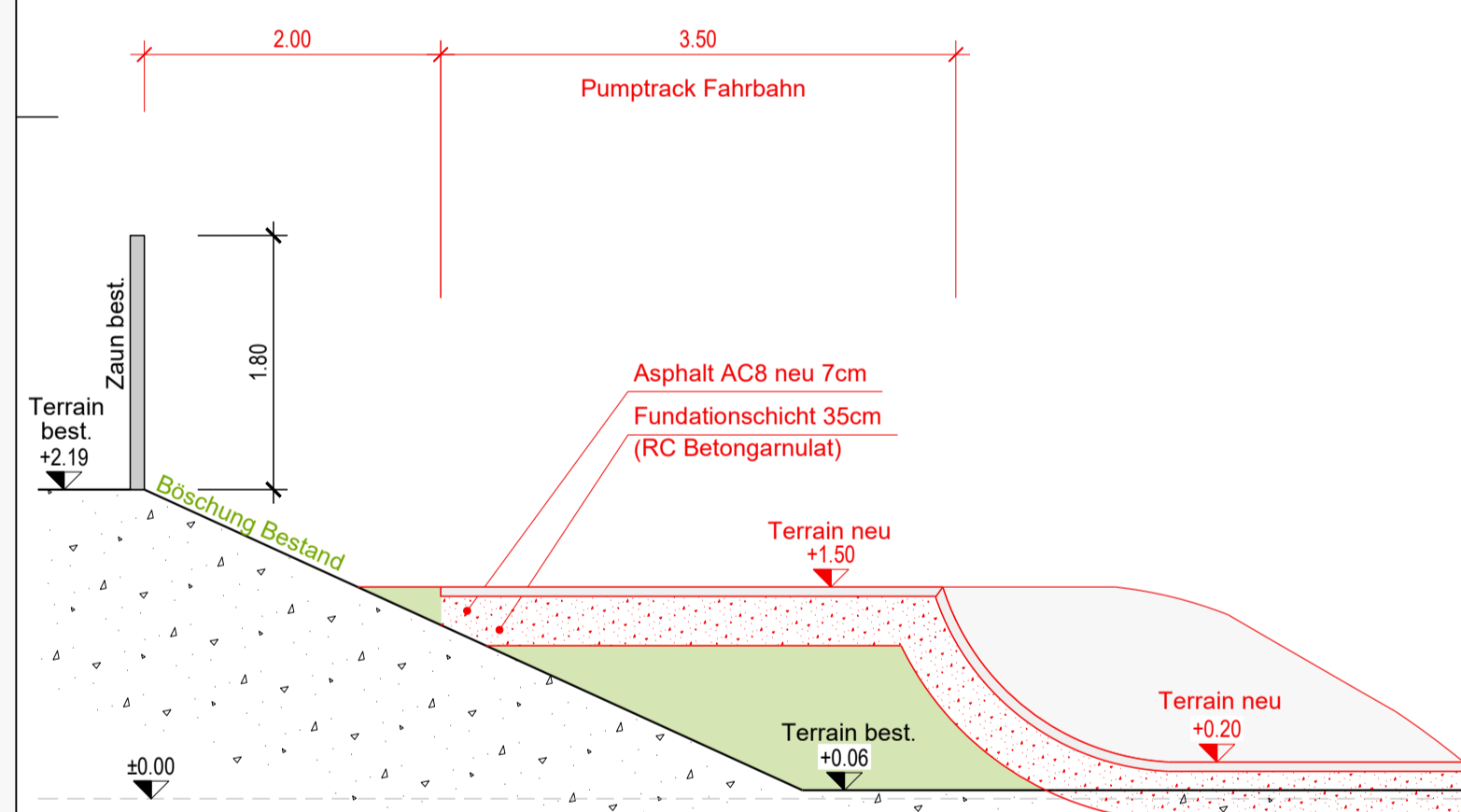


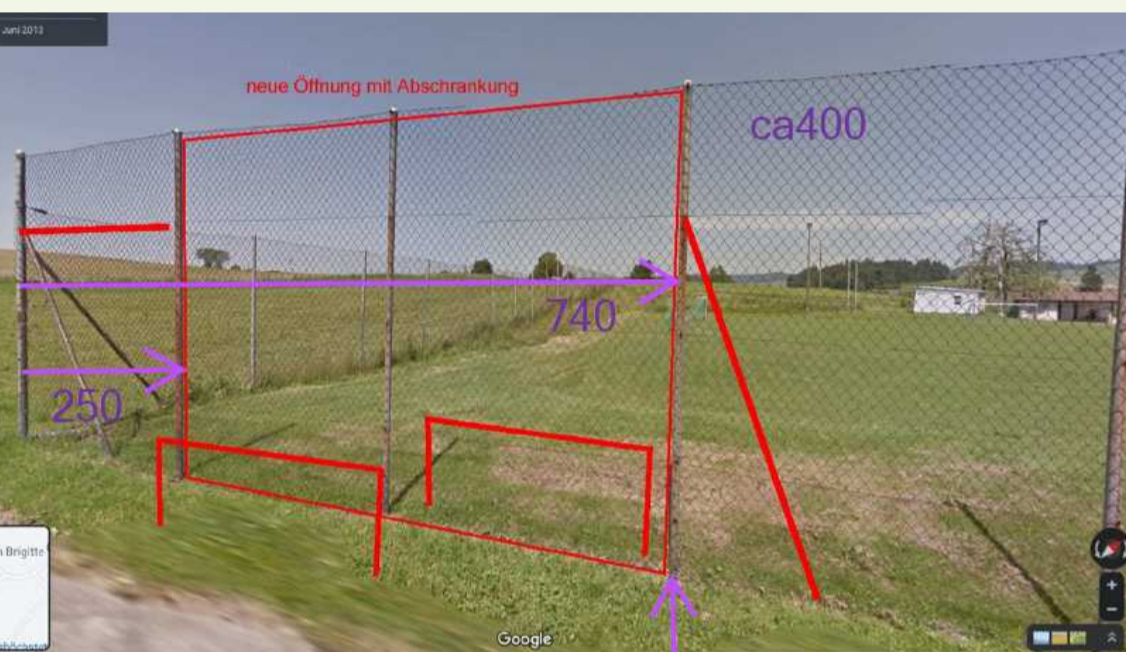

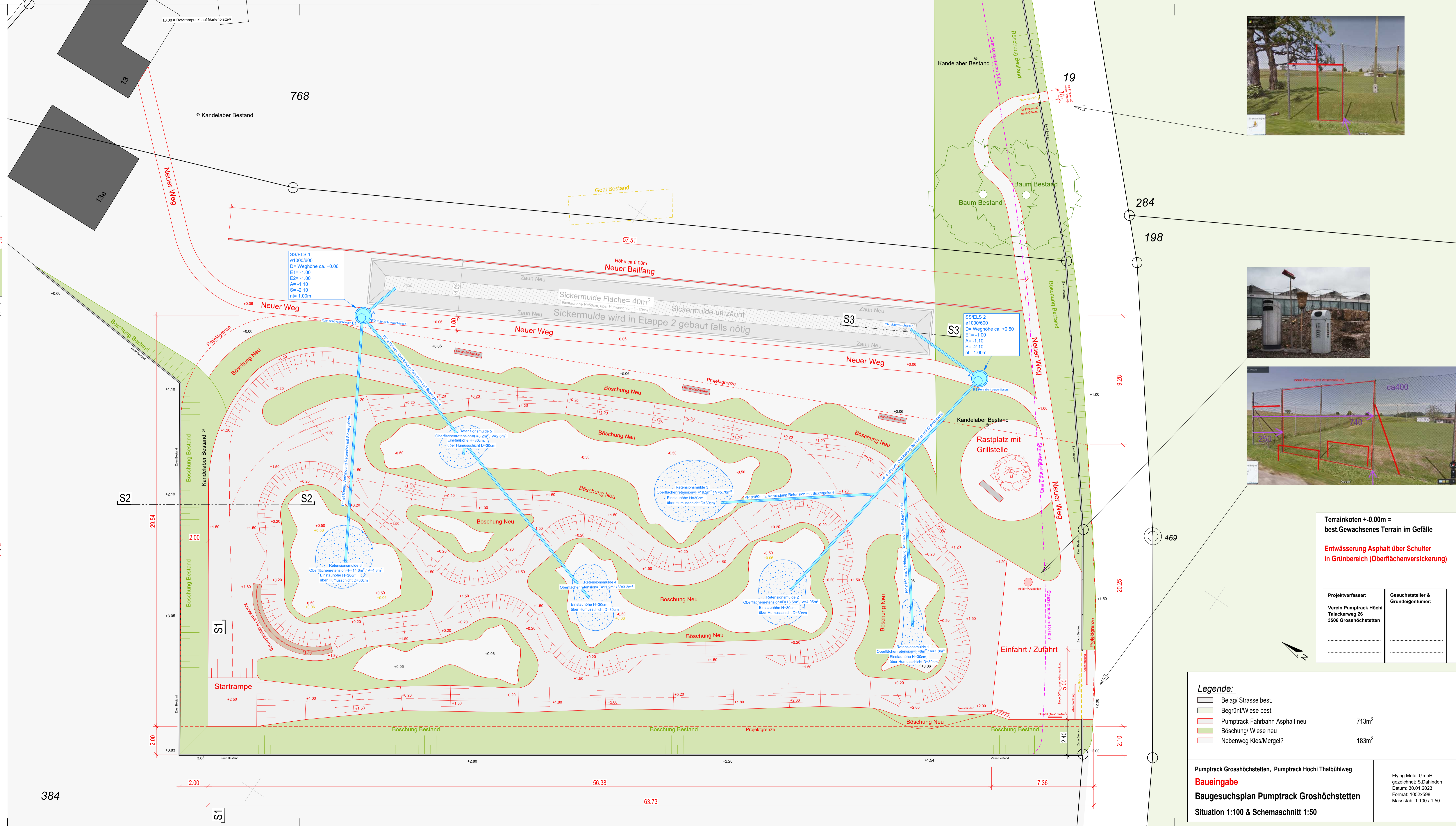
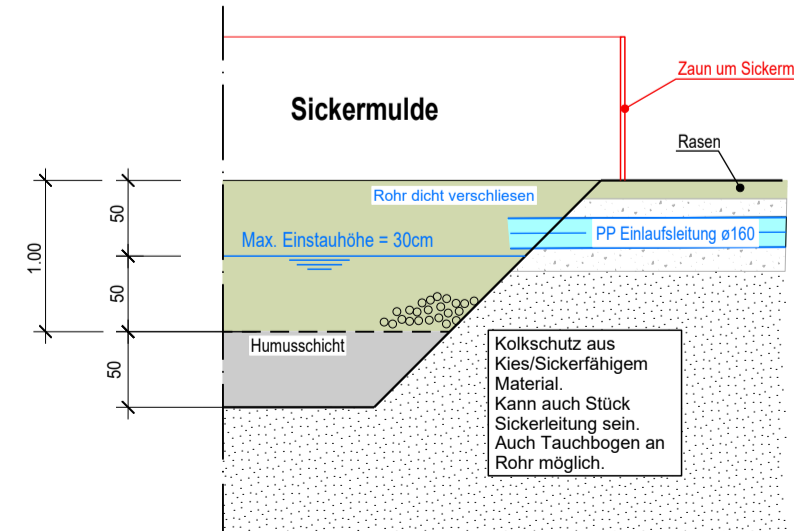
Schemaschnitt S1-S1 1:50



Schemaschnitt S2-S2 1:50



Schemaschnitt S3-S3 1:50



Terrainkoten +0.00m = best.Gewachsenes Terrain im Gefälle

Entwässerung Asphalt über Schulter in Grünbereich (Oberflächenversickerung)

Projektverfasser: Verein Pumptrack Höchi Talsackerweg 26 3506 Groshochstetten	Gesuchsteller & Grundigentümer:
--	------------------------------------

Legende:	
Belag/ Strasse best.	
Begrünt/Wiese best.	
Pumptrack Fahrbahn Asphalt neu	713m ²
Böschung/ Wiese neu	
Nebenweg Kies/Mergel?	183m ²

Pumptrack Groshochstetten, Pumptrack Höchi Thalbühlweg
Baueingabe
 Baugesuchsplan Pumptrack Groshochstetten
 Situation 1:100 & Schemaschnitt 1:50

Flying Metal GmbH
 gezeichnet: S.Dahinden
 Datum: 30.01.2023
 Format: 105x598
 Massstab: 1:100 / 1:50